

Révision du Schéma de Cohérence Territorial

Atelier armature territoriale

Elaboration du diagnostic territorial



Jeudi 7 décembre 2017

1.


C'est quoi un SCoT ?



Quel calendrier pour le SCoT ?

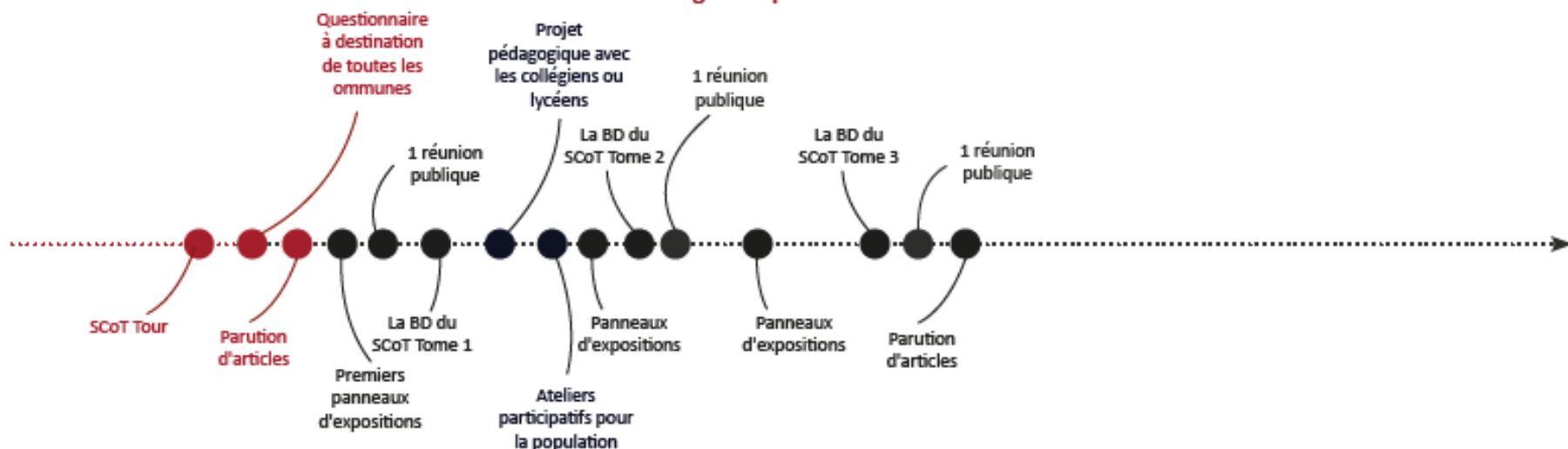
PHASE D'ELABORATION

MISE EN
OEUVRE



CONCERTATION

La concertation se déroule tout au long de la procédure



2.

C'est quoi une armature territoriale ?



Objectifs de l'atelier

Dans le cadre du SCoT, il est nécessaire de définir une ou plusieurs armatures territoriales :

- ✓ Celle(s) que l'on peut identifier aujourd'hui (à travers la photographie actuelle du territoire)*
- ✓ Celle(s) que le SCoT va recommander à horizon 20 ans et au-delà.*

C'est quoi l'armature territoriale ?

« L'armature territoriale, c'est l'ensemble des « villes », « bourgs » hiérarchisés et leurs aires d'influences qui assurent, dans un territoire donné, des fonctions différenciées répondant aux besoins de la population desservie.

C'est une notion intimement liée à celle de « Réseau urbain », c'est à dire l'ensemble des relations qu'entretiennent mutuellement les communes du territoire (flux de personnes, de marchandises, de communications, etc.) »

C'est dessiner l'organisation territoriale future et schématiser les cadres des politiques publiques en déclinaison du Projet de territoire.

Pourquoi déterminer une armature territoriale ?

La définition ou l'affirmation d'une armature sert à affirmer une stratégie territoriale qui :

- ✓ *qualifie et quantifie un certain nombre de polarités ;*
- ✓ *structure et organise les différents espaces du territoire ;*
- ✓ *territorialise la répartition préférentielle des futurs équipements, commerces et services.*

Un exercice qui permet également de répondre aux principaux facteurs affectant le territoire d'ici à 2040 :

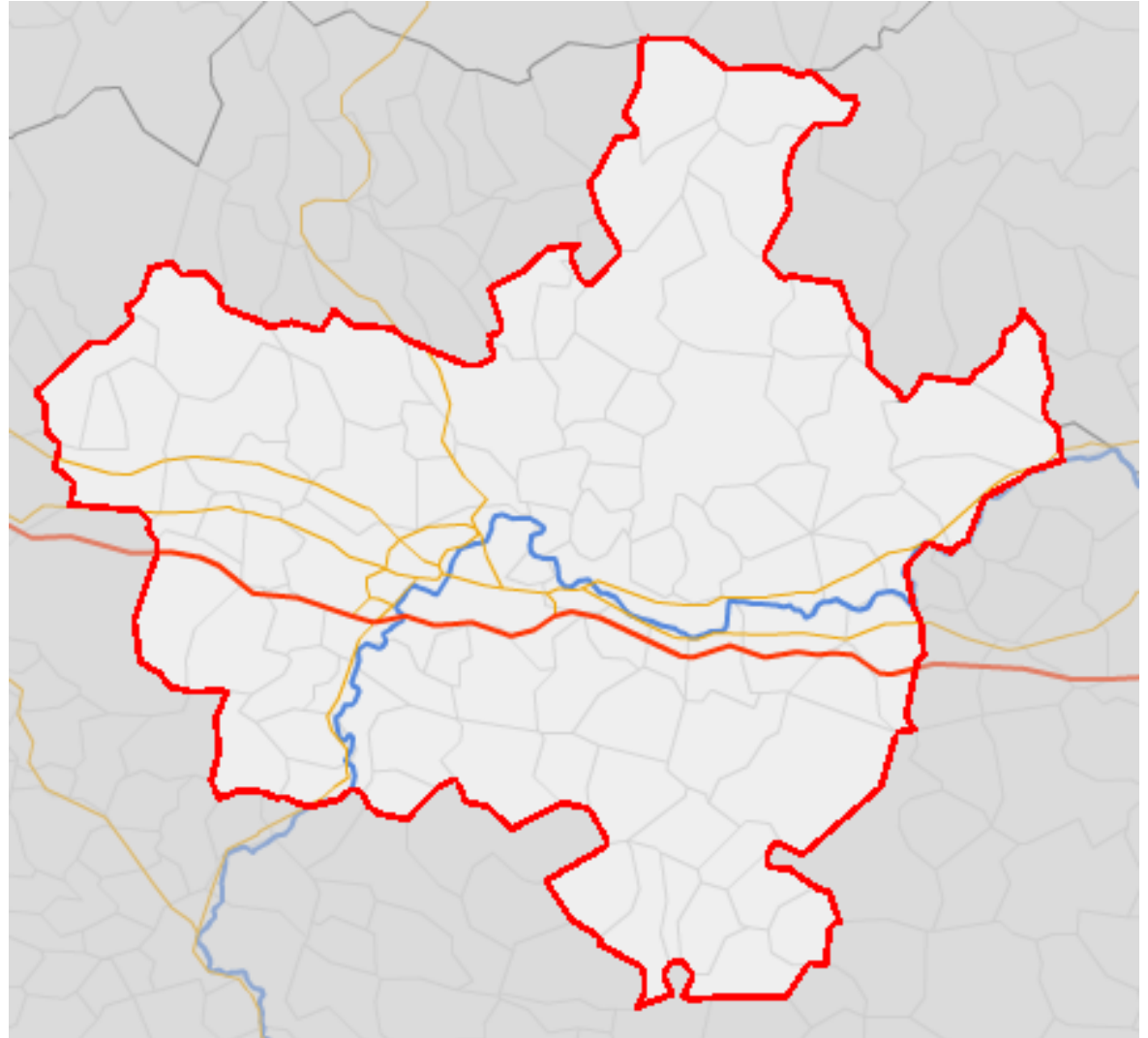
- ✓ *La perte d'attractivité des villes et bourgs principaux*
- ✓ *Quid du maintien des équipements, commerces et services*
- ✓ *L'allongement constant des temps de trajet*
- ✓ *Quid de la précarité énergétique, de l'isolement et de l'émission de GES*
- ✓ *La gestion économe du foncier agro-naturel*
- ✓ *Quid de la valorisation des ressources naturelles, économiques et des paysages*
- ✓ *La place que doit tenir le territoire dans les systèmes urbains départemental et régional*
- ✓ *Quid des interrelations et complémentarités avec les territoires voisins*

A ce jour, quelle est votre vision de l'organisation territoriale de Carcassonne Agglo ?

Des communes qui tiennent un rôle spécifique ?

Des communes en devenir ?

Des complémentarités entre communes ?



3.

Comment allons nous travailler ?



Les règles du jeu

Objectifs

- ✓ *Se projeter dans le fonctionnement futur du territoire à toutes les échelles*
- ✓ *Mettre au débat les modes d'organisation du territoire*
- ✓ *Dégager un système territorial pour territorialiser les futures*

Outils à votre disposition

- ✓ *Deux fiches « boîte à outils » pour guider les débats et aider les décisions*
- ✓ *Un ensemble de cartes à superposer pour dégager les polarités*

Finalité

Co-construire ensemble l'armature territoriale du SCoT, questionner les enjeux et spécialiser les interrelations.